




Codice Fiscale e Partita IVA n. 00447820044
Sito web: www.provincia.cuneo.it
E-mail: urp@provincia.cuneo.it
P.E.C.: protocollo@provincia.cuneo.legalmail.it

DIREZIONE MOBILITA' E INFRASTRUTTURE

Ufficio Protezione Civile
E-mail: ufficio.protezionecivile@provincia.cuneo.it
Via M. D'Azeglio 8 - 12100 Cuneo
Tel. 0171.445229 - Fax 0171.697786
Tel. / Fax EMERGENZE 0171.65641

COMUNICAZIONE FAX URGENTE

Ai Comuni e alle Comunità Montane delle Zone di allerta per rischio valanghe interessate:

-  Zona Alpi Cozie S.
-  Zona Alpi Marittime
-  Zona Alpi Liguri



E, p.c., alla Prefettura di Cuneo

Alle Autorità, Enti e Istituzioni:

- Comando Provinciale Vigili del Fuoco di Cuneo
- Questura di Cuneo
- Comando Provinciale Carabinieri di Cuneo
- Comando Provinciale Guardia di Finanza di Cuneo
- Sezione Polizia Stradale di Cuneo
- Settore Polizia di Frontiera di Limone Piemonte
- Corpo Forestale dello Stato - Comando Prov.le Cuneo
- Regione Piemonte - Settore OO.PP. e Difesa Assetto Idrogeologico di Cuneo
- AIPO - Ufficio di Alessandria
- AIPO - Ufficio di Torino
- ANAS S.p.A. - Compartimento della viabilità per il Piemonte - Torino
- R.F.I. S.p.A. - Direzione Compartimentale Movimento
- Autostrada A6 Torino / Savona S.p.A. - Moncalieri
- Autostrada A33 AT/CN - Centr. Op. DEM - Govone
- Centrale Operativa 118 Provincia di Cuneo - Saluzzo
- Enel Distribuzione - U.T.R. Piemonte e Liguria - Esercizio di Torino
- Enel Distribuzione - Zona di Cuneo
- Enel Distribuzione - Zona di Alba
- Enel Produzione - Unità Business Hydro Piemonte
- Enel Produzione - Posto Teleconduzione Verampio
- Tirreno Power S.p.A. - Nucleo Idroelettrico Genova
- Telecom Italia S.p.A. - AOL Piemonte - Alessandria
- Telecom Italia S.p.A. - Control Room Security
- S.A.S.P. XIV Zona - Saluzzo
- S.A.S.P. XV Zona - Cuneo
- S.A.S.P. XVI Zona - Mondovì
- Unione Industriale - Cuneo
- Croce Rossa Italiana - Cuneo

OGGETTO: Bollettino Nivologico per rischio valanghe 75/2015 del 16/05/2015 ore contenente livelli di criticità valanghe (livello 2).

Per opportuna conoscenza e per l'adozione dei provvedimenti di competenza si trasmette in allegato il documento di cui all'oggetto.

Si richiama l'osservanza delle prescrizioni recate dal vigente disciplinare per la gestione organizzativa e funzionale del sistema di allertamento regionale ai fini di protezione civile (approvato con DGR 30 Luglio 2007, n. 46-6578 pubblicata sul BUR n. 33 in data 16 Agosto 2007), secondo le indicazioni fornite con la circolare Prot. 20921 del 26 Aprile 2006 e successiva comunicazione Prot. 48078 del 12 Settembre 2007, nonché la vigente pianificazione in materia.

Il documento è altresì disponibile, con user e password di accesso, all'indirizzo <http://www.ruparpiemonte.it/meteo/> oppure <http://intranet.ruparpiemonte.it/meteo/>.

IL FUNZIONARIO INCARICATO

(G. Giraud)





BOLLETTINO

BOLLETTINO NIVOLOGICO

Provincia d' Cuneo



Prot.N.0025804 16/03/2015

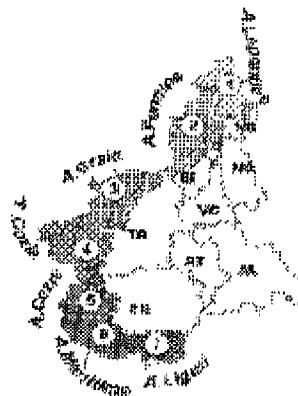
F. 2015 09.11/000003-01

Tit. 09.11 Arrivo

BOLLETTINO NIVOLOGICO	DATA EMISSIONE	VALIDITA'	AGGIORNAMENTO	SERVIZIO	
75/2015	16/03/2015	36 ore	17/03/2015	Dipartimento Sistemi Previsionali	Regione Piemonte

SITUAZIONE ED EVOLUZIONE:

Alle ore 8:00 di questa mattina sono stati registrati a 2000m di quota: 20-30cm su A. Lepontine, 40-60cm su A. Pennine, 60-85cm su A. Graie, 30-80cm su A. Cozie N, 50-90cm su Cozie S. e 40-60cm su A. Marittime e 80-100cm su A. Liguri. Le nevicate sono state associate a venti generalmente deboli o moderati orientali nella mattinata di domenica ed in rinforzo nel pomeriggio. Le precipitazioni intense associate al rinforzo della ventilazione dai quadranti orientali, determinano un rapido aumento del grado di pericolo valanghe, che sui settori sudoccidentali del Piemonte è 4-FORTE, con la possibilità di distacco di molte valanghe spontanee di medie e talvolta anche di grandi dimensioni che potranno interessare la viabilità principale. Le attività fuori dalle piste battute sono generalmente sconsigliate e richiedono comunque una grande capacità di valutazione locale del pericolo.



Zone di allerta		Livelli di criticità per le prossime 36 ore		Pericolo valanghe		Effetti sul territorio
				16-03-2015	17-03-2015	
1	Alpi Lepontine (VB)	2	MODERATA CRITICITA'	MARCATO	FORTE	Possibile interessamento della viabilità di fondovalle
2	Alpi Pennine (TO-BI-VC-VB)	2	MODERATA CRITICITA'	MARCATO	FORTE	Possibile interessamento della viabilità di fondovalle
3	Alpi Graie (TO)	2	MODERATA CRITICITA'	FORTE	FORTE	Possibile interessamento della viabilità di fondovalle
4	Alpi Cozie Centro-Nord (TO)	2	MODERATA CRITICITA'	FORTE	FORTE	Possibile interessamento della viabilità di fondovalle
5	Alpi Cozie Sud (CN)	2	MODERATA CRITICITA'	FORTE	FORTE	Possibile interessamento della viabilità di fondovalle
6	Alpi Marittime (CN)	2	MODERATA CRITICITA'	FORTE	FORTE	Possibile interessamento della viabilità di fondovalle
7	Alpi Liguri (CN)	2	MODERATA CRITICITA'	FORTE	FORTE	Possibile interessamento della viabilità di fondovalle

NOTE:

Livelli di criticità: 1 - situazione ordinaria, 2 - moderata criticità, 3 - elevata criticità

Attenzione: per una corretta interpretazione consultare sempre il disciplinare. Il livello di criticità 1 non esclude pericolo per lo svolgimento di attività sci alpinistiche e fuori pista.